

«СОГЛАСОВАНО»

Председатель Комитета по
образованию администрации
Волховского муниципального
района Ленинградской области


Мельникова Ю.Н.
«06» «07» 2022г.


«УТВЕРЖДЕН»

И. о. заведующего МДОБУ
«Детский сад №5 «Аистенок»
Маркешина Ю.А.


«06» «июня» 2022г.

«СОГЛАСОВАНО»

Начальник ОГБДД ОМВД
России по Волховскому району
Ленинградской области


Галов А.Ю. 2022г.

ПАСПОРТ

дорожной безопасности образовательного учреждения
Муниципального дошкольного образовательного бюджетного
учреждения «Детский сад №5 «Аистенок» комбинированного вида»
г. Волхов

2022-2025 г.

Общие сведения

Наименование ОУ: Муниципальное дошкольное образовательное бюджетное учреждение «Детский сад №5 «Аистёнок» комбинированного вида» г. Волхов

Тип ОУ: дошкольное учреждение

Юридический адрес ОУ: Российская Федерация, 187403, Ленинградская область, город Волхов, Волховский проспект, дом 55-а

Фактический адрес ОУ: Российская Федерация, 187403, Ленинградская область, город Волхов, Волховский проспект, дом 55-а

Руководители ОУ:

Заведующий:

Мигда Мария Владимировна, телефон 981 713 89 10

Заместитель заведующего

по учебно-воспитательной работе:

Маркешина Юлия Анатольевна, телефон 960 276 69 35

Заместитель заведующего

по административно-хозяйственной части:

Салионова Ирина Павловна, телефон 911 146 88 83

Ответственные работники

муниципального органа

образования:

Главный специалист МКУ «Центр образования Волховского района»

Романова Наталья Васильевна, телефон 962 693 07 49

Ответственные от

Госавтоинспекции:

Инспектор по пропаганде ОГИБДД ОМВД России по Волховскому району

Ленинградской области: Пахомова Наталья Алексеевна

Ответственные работники

за мероприятия по профилактике

детского травматизма: Заместитель заведующего по УВР

Маркешина Юлия Анатольевна, телефон 960 276 69 35

Заместитель заведующего

по безопасности:

Михайленко Ольга Викторовна, телефон 904 604 85 84

Руководитель или ответственный
работник дорожно-эксплуатационной
организации, осуществляющей
содержание УДС:

Тарасова Людмила Николаевна, телефон 921 871 32 43 (тел.78-941)
Диспетчер тел.7-14-03 (дорожные знаки, дорожное покрытие)

Руководитель или ответственный
работник дорожно-эксплуатационной
организации, осуществляющей
содержание ТСОДД*:

Тарасова Людмила Николаевна, телефон 921 871 32 43 (тел.78-941)
ООО «СМЭП» диспетчер- 8(812)393-77-38

Количество воспитанников: 226

Наличие уголка по БДД: имеется в фойе здания и в каждой группе
(если имеется, указать место расположения)

Наличие класса по БДД: не имеется
(если имеется, указать место расположения)

Наличие автогородка (площадки) по БДД: имеется

Наличие автобуса в ОУ: не имеется

Время работы ДОУ: с понедельника по пятницу с 07.00 до 19.00

1-ая смена: 7.00-13.00

2-ая смена: 13.00-19.00

Телефоны оперативных служб:
с мобильного телефона: 101, 102, 103, 112
со стационарного телефона: 01, 02, 03

Содержание

I. План-схемы ОУ.

- 1) План-схема района расположения ДОУ, пути движения транспортных средств и детей;
- 2) Схема организации дорожного движения в непосредственной близости от МДОБУ «Детский сад №5 «Аистёнок» с размещением соответствующих технических средств, маршруты движения детей и расположение парковочных мест;
- 3) Маршруты движения организованных групп детей от ДОУ к городским учреждениям (пешие экскурсии по городу);
- 4) Схема движения транспортных средств к местам разгрузки и погрузки и рекомендуемые пути движения детей по территории МДОБУ «Детский сад №5 «Аистёнок»;
- 5) Сведения о ведении журнала инструктажа и журнала выхода детей за территорию учреждения.

II. Приложения:

План-схемы ДОУ.

Рекомендации к составлению план-схемы района расположения ОУ

1. Район расположения образовательного учреждения определяется группой жилых домов, зданий и улично-дорожной сетью с учетом остановок общественного транспорта (выходов из станций метро), центром которого является непосредственно образовательное учреждение;

2. Территория, указанная в схеме, включает в себя:

- образовательное учреждение;
- стадион вне территории ОУ, на котором могут проводиться занятия по физической культуре (*при наличии*);
- парк, в котором преподавателями проводятся занятия на открытом воздухе (*при наличии*);
- спортивно-оздоровительный комплекс (*при наличии*);
- жилые дома, в которых проживает большая часть детей (воспитанников) данного ДОУ;
- автомобильные дороги и тротуары.

3. На схеме обозначено:

- расположение жилых домов, зданий и сооружений;
- сеть автомобильных дорог;
- пути движения транспортных средств;
- пути движения детей (воспитанников) в/из образовательного учреждения;
- уличные (наземные – регулируемые / нерегулируемые) и внеуличные (наземные и подземные) пешеходные переходы;
- названия улиц и нумерация домов.

Схема необходима для общего представления о районе расположения ОУ. На схеме обозначены наиболее частые пути движения воспитанников с родителями от дома (от отдаленных остановок маршрутных транспортных средств) к ОУ и обратно.

При исследовании маршрутов движения детей необходимо уделить особое внимание опасным зонам, где часто дети пересекают проезжую часть не по пешеходному переходу.

Новостройка

магазин "Магнит"

улица Ломоносова

Молодежная улица

Аванционная улица

Условные обозначения

- проезжая часть
- остановка
- жилой дом
- безопасный маршрут
- светофор
- «Пешеходный переход»
- «Дети»



Рекомендации к составлению схемы организации дорожного движения в непосредственной близости от образовательного учреждения

1. Схема организации дорожного движения ограничена автомобильными дорогами, находящимися в непосредственной близости от образовательного учреждения;

2. На схеме обозначено:

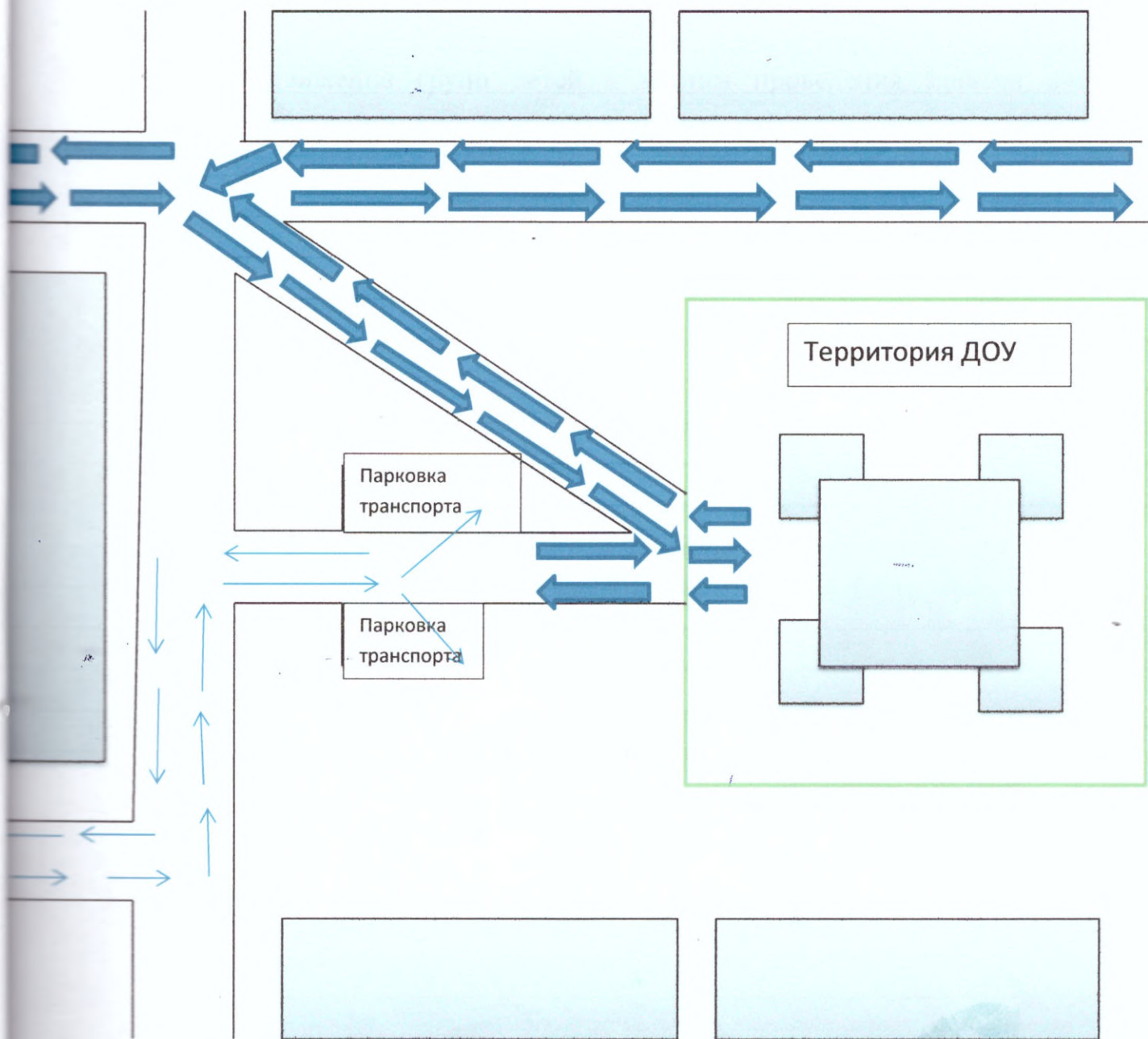
- здание ОУ с указанием территории, принадлежащей непосредственно ОУ (при наличии указать ограждение территории);
- уличные (наземные – регулируемые/нерегулируемые) и внеуличные (наземные и подземные) пешеходные переходы на подходах к ОУ;
- дислокация существующих дорожных знаков и дорожной разметки;
- другие технические средства организации дорожного движения;
- направление движения транспортных средств по проезжей части;
- направление безопасного маршрута движения детей (воспитанников, учеников, обучающихся);

3. На схеме указано расположение остановок маршрутных транспортных средств и безопасные маршрутные движения детей (учеников) от остановочного пункта к ОУ и обратно;



4. При наличии стоянки (парковочных мест) около ОУ, указывается место расположение и безопасные маршруты движения детей (учеников) от парковочных мест к ОУ и обратно.

К схеме (в случае необходимости) должен быть приложен план мероприятий по приведению существующей организации дорожного движения к организации движения, соответствующей нормативным техническим документам, действующим в области дорожного движения, по окончании реализации которого готовится новая схема.

Схема организации дорожного движения в непосредственной близости от МДОБУ «Детский сад №5 «Аистёнок» с размещением соответствующих технических средств, маршруты движения детей и расположение парковочных мест



Условные обозначения:

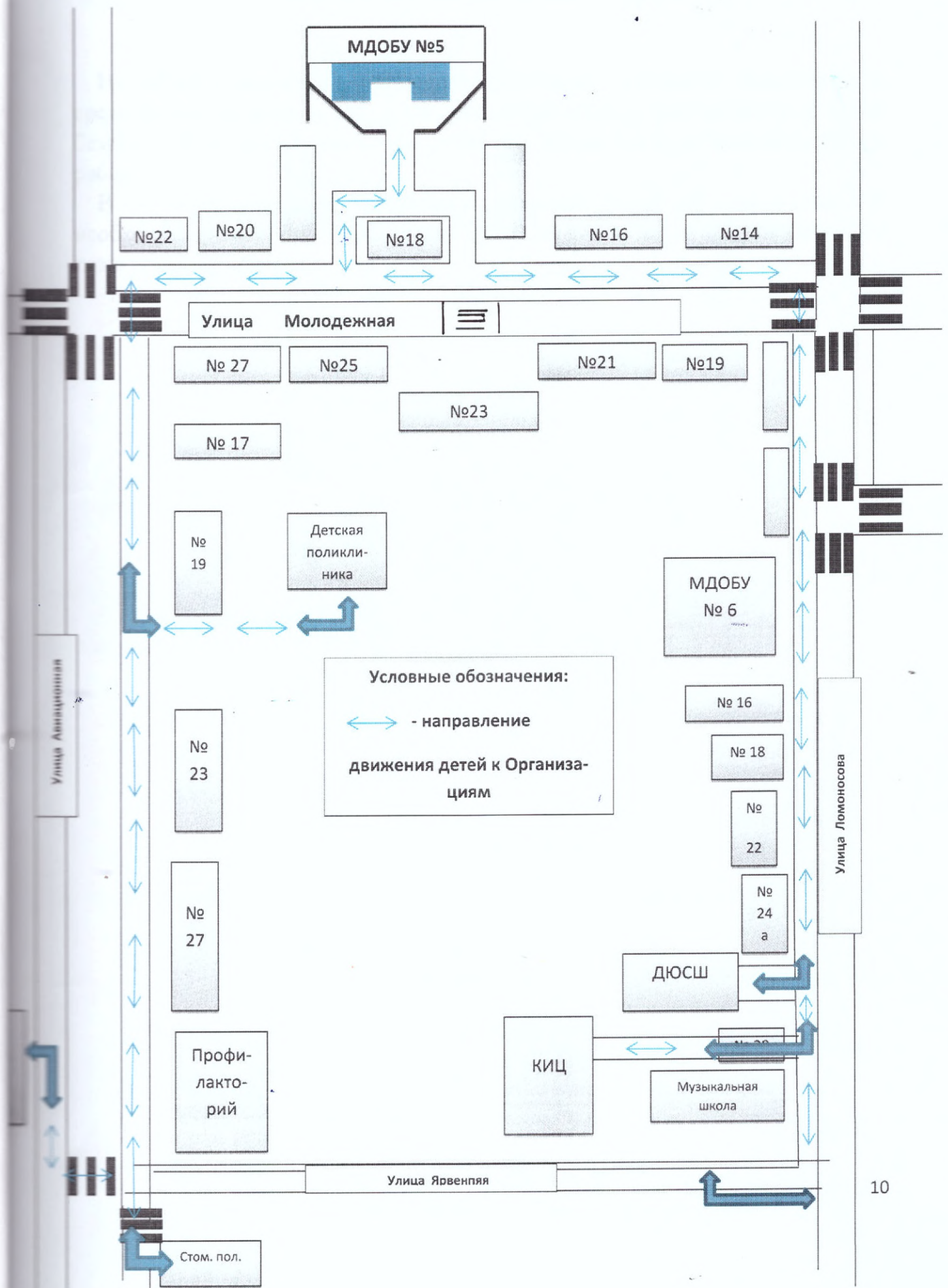
-  направление движения детей
-  направление движения транспорта

**Рекомендации к составлению схемы маршрутов движения
организационных групп детей от ДОУ к городским учреждениям
(пешие экскурсии по городу)**

На схеме района расположения ОУ указываются безопасные маршруты движения детей от ОУ к стадиону, парку или спортивно-оздоровительному комплексу и обратно.

Данные схемы должны использоваться преподавательским составом при организации движения групп детей к местам проведения занятий вне территории ОУ.

маршруты движения организованных групп детей от ДООУ к городским учреждениям (пешие экскурсии по городу)

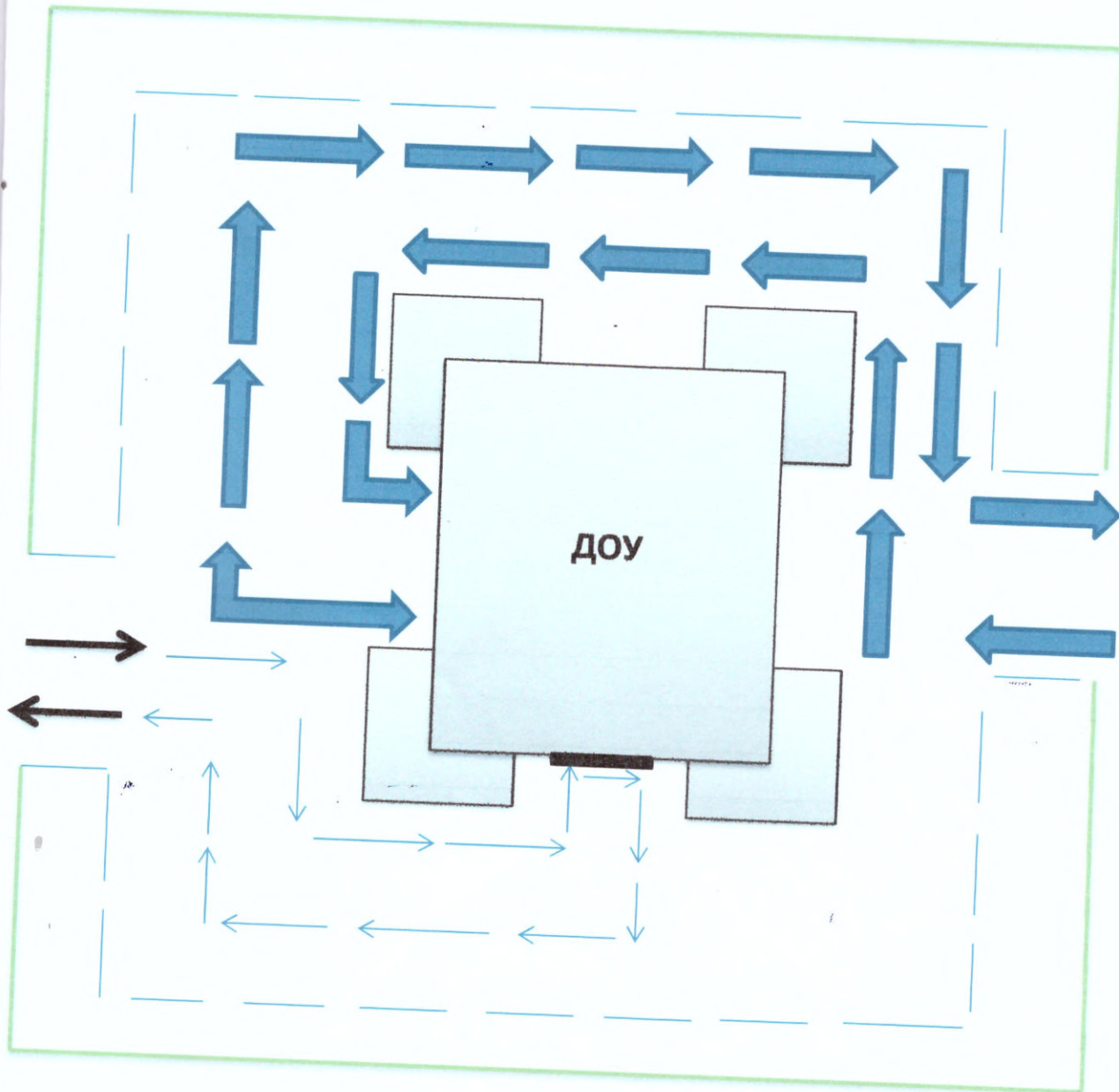


Рекомендации к составлению схемы пути движения транспортных средств к местам разгрузки/погрузки

На схеме указывается примерная траектория движения транспортного средства на территории ОУ, в том числе место погрузки/разгрузки, а также безопасный маршрут движения детей во время погрузочно-разгрузочных работ.

В целях обеспечения безопасного движения детей по территории ОУ необходимо исключить пересечение пути движения детей и пути движения транспортных средств.

Схема движения транспортных средств к местам разгрузки и погрузки и рекомендуемые пути движения детей по территории МДОБУ «Детский сад №5 «Аистёнок»



Условные обозначения:



Въезд/выезд грузового транспорта



Место разгрузки/погрузки



Движение транспорта по территории ДОУ



Движение детей на территории ДОУ

Сведения о ведении журнала инструктажа и журнала выхода детей за территорию учреждения

1. «Журнал инструктажа по охране жизни и здоровья детей» заполняется ответственным работником за мероприятия по профилактике детского травматизма. Плановый инструктаж проходят все работники ДОУ два раза в год и перед летним оздоровительным периодом. Целевой инструктаж проходят педагоги, которые выводят детей за территорию ДОУ.
2. Перед выходом за территорию ДОУ ответственный работник ДОУ выполняет соответствующую запись в «Журнале выхода детей за территорию ДОУ», где отмечается цель, количество детей, время ухода из ДОУ и прихода в ДОУ.

Пронумеровано и пронумеровано

13 листов

И.о. заведующего ИДОБУ

«Детский сад №5 «Аистенок»

Маркешина Ю.А.

